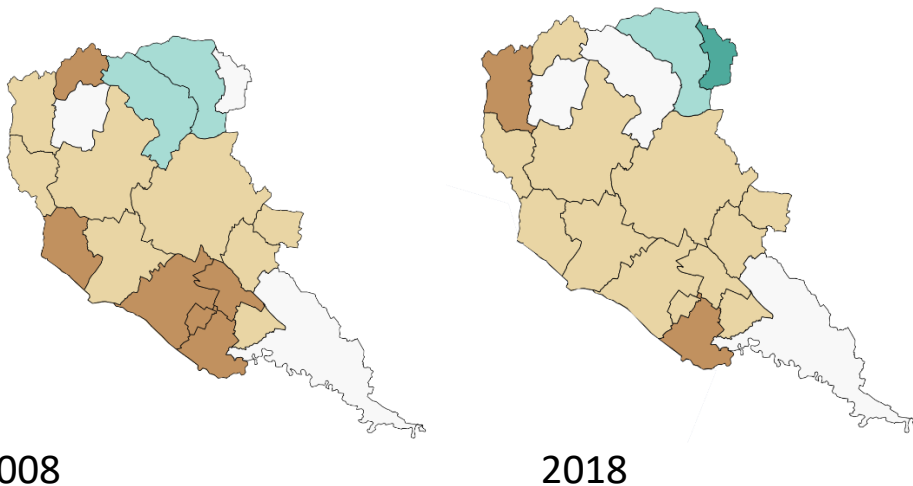




Vabilo na delavnico projekta Privlačno Podonavje: Stanje in razvojne priložnosti Prekmurja *Meghívó a Látványos Duna-régió című műhelyre: Muravidék állapota és fejlődési lehetőségei*



-  Občine z največjim indeksom staranja v Prekmurju/A legnagyobb idősor indexel rendelkező községek Muravidéken
-  Občine z najmanjšim indeksom staranja v Prekmurju/A legkisebb idősor indexel rendelkező községek Muravidéken

Vabimo vas na brezplačno delavnico projekta Privlačno Podonavje z naslovom Stanje in razvojne priložnosti Prekmurja. Na delavnici bi se radi osredotočili na prikaz izbranih kazalnikov prostorskega razvoja občine Dobrovnik in Prekmurja in se pogovorili o razvojnih potencialih regije. Kazalnike privlačnosti bomo prikazali na prosto dostopni spletni platformi, namenjeni izboljšanju upravljanja s prostorom, podpori načrtovanju in izvedbi razvojnih strategij.

Szeretettel meghívjuk Önöket a Látványos Duna-régió projekt keretében Muravidék állapota és fejlődési lehetőségei című műhelyre. A műhelyen szeretnénk összpontosítani Dobronak Község és Muravidék területhasználati mutatóira és megvitatni ezek regionális fejlesztési lehetőségeit. A vonzerő mutatókat későbbiekben meglehet tekinteni egy ingyenes hozzáférhető platformon, amely a mozgástér kezelésére, tervezésének elősegítésére és a fejlődési stratégiák kivitelezésére lett létrehozva.

**Delavnica bo potekala v torek, 4. junija 2019, na sedežu občine Dobrovnik, med 9.30 in 12.30.
A műhely 2019. június 4-én lesz, Dobronak Község üléstermében (Dobronak 297), 9.30 – 12.30 között.**

Na dogodek se lahko prijavite preko spletne prijavnice

A műhelyre a következő linken lehet bejelentkezni:

<https://docs.google.com/forms/d/1P0vIk83FRpi4zzyo2XEktX-joj1vr0DNJ9QqYBtQm0yg/edit>
ali na/vagy attract.danube@gmail.com.

www.interreg-danube.eu/attractive-danube

Project co-funded by European Union funds (ERDF, IPA)

Dnevni red dogodka
Az esemény napirendje:

Čas/Idő	Zadeva/Téma
9.00 – 9.30	Registracija udeležencev. <i>A résztvevők bejelentkezése.</i>
9.30 – 9.45	Pozdravni nagovor: Marjan Kardinar, župan občine Dobrovnik, Blaž Barborič, vodja projekta Privlačno Podonavje. <i>Felköszöntő beszéd: Marjan Kardinar, Dobronak Község polgármestere, Blaž Barborič a Látványos Duna-régió projekt vezetője.</i>
9.45 – 10.00	O priložnostih in znanjih projekta: Blaž Barborič, Geodetski inštitut Slovenije. <i>A projekt által kínált lehetőségek és ismeretei: Blaž Barborič, Geodéziai Intézet Szlovénia.</i>
10.00 – 10.45	Prostorski izzivi in nadaljnji razvoj občine Dobrovnik in Prekmurja; Občina Dobrovnik, Razvojni center Murska Sobota, Krajinski park Goričko. <i>Területfejlesztési kihívások, Dobronak Község és a Muravidék továbbfejlesztése: Dobronak Község, Fejlesztőközpont Murska Sobota, Goričko tájvédelmi park.</i> Koncept interpretacije narave na območju Natura 2000 Mura, Urška Oblak, Zavod Iskriva <i>A Natura 2000 Mura terület természete értelmezési koncepciója: Urška Oblak, Iskriva Intézet</i>
10.45 – 11.15	Odmor s pogostitvijo. <i>Kávészünet.</i>
11.15 – 11.30	Prikaz predlaganih podrobnejših kazalnikov spremljanja stanja prostorskega razvoja občine Dobrovnik: Maja Baloh, Geodetski inštitut Slovenije. <i>Dobronak Község területfejlesztési mutatók bemutatása: Maja Baloh, Geodéziai Intézet Szlovénia</i>
11.30- 12.15	Razprava glede uporabe kazalnikov in ukrepov pri prostorskem razvoju regije. <i>A regionális területfejlesztési mutatókkal és intézkedésekkel kapcsolatos vita.</i>
12.15 -12.30	Memorandum in zaključek. <i>Egyetértési megállapodás és a műhely lezárása.</i>

Veselim se srečanja z vami in vas lepo pozdravljam
Mindenkit szeretettel várok a műhelyre,

Blaž Barborič

Blaž Barborič,

www.interreg-danube.eu/attractive-danube

Project co-funded by European Union funds (ERDF, IPA)

Vodja projekta PRIVLAČNO PODONAVJE/LÁTVÁNYOS DUNA-RÉGIÓ projekt vezetője
Geodetski inštitut Slovenije/Geodéziai Intézet Szlovénia

Delavnico izvajamo v okviru projekta Privlačno Podonavje (Attractive Danube), katerega namen je spodbuditi sodelovanje med organizacijami, ki načrtujejo in izvajajo prostorske politike, ter izboljšati poznavanje indikatorjev, ki podpirajo načrtovanje in izvajanje razvojnih strategij kot odziv na družbene spremembe.

A műhelyt a Látványos Duna-régió (Attractive Danube) projekt keretein belül rendezzük meg, amely célja a szervezetek közötti közreműködés, amelyek területi tervezetekkel és politikával foglalkoznak.

Več na FB strani/További információk: [Attractive Danube](#) in/és [Attractive Danube Slovenija](#).